

Российская Федерация
Республика Хакасия
Администрация Бейского района
Республики Хакасия

ПОСТАНОВЛЕНИЕ

от «___» _____ 2022 г.

с. Бея

№ _____

О предоставлении разрешения на условно-разрешенный вид использования земельного участка

В целях соблюдения права человека на благоприятные условия жизнедеятельности, прав и законных интересов правообладателей земельных участков и объектов капитального строительства, в соответствии со ст. 39 Градостроительного кодекса Российской Федерации, Федеральным законом от 06.10.2003 № 131-ФЗ «Об общих принципах организации местного самоуправления в Российской Федерации», руководствуясь статьями 14, 36 Устава муниципального образования Бейский район, Администрация Бейского района

ПОСТАНОВЛЯЕТ:

1. Предоставить разрешение на условно-разрешенный вид использования земельного участка – «Амбулаторное ветеринарное обслуживание (код 3.10.1)» земельному участку, расположенному в территориальной зоне «Жилая зона (Ж)», по адресу: Российская Федерация, Республика Хакасия, Бейский муниципальный район, сельское поселение Бейский сельсовет, село Новотроицкое, улица Саяногорская, земельный участок 7А, с условным номером земельного участка 19:06:060102:ЗУ1, общей площадью 500 кв.м., образуемого из земель населенных пунктов, государственная или муниципальная собственность на которые не разграничена согласно прилагаемой схеме расположения земельного участка или земельных участков на кадастровом плане территории.

2. И.о. управляющего делами администрации Золотых Н.В. опубликовать настоящее постановление в газете «Саянская заря» и разместить на официальном сайте муниципального образования Бейский район.

3. Контроль за исполнением настоящего постановления оставляю за собой.

Главы Бейского района

И.Н. Стряпков

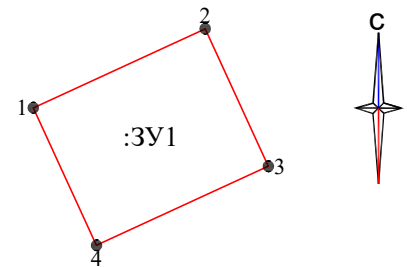
"Утверждено"

№ ___ от " ___ " _____ 20__ г.

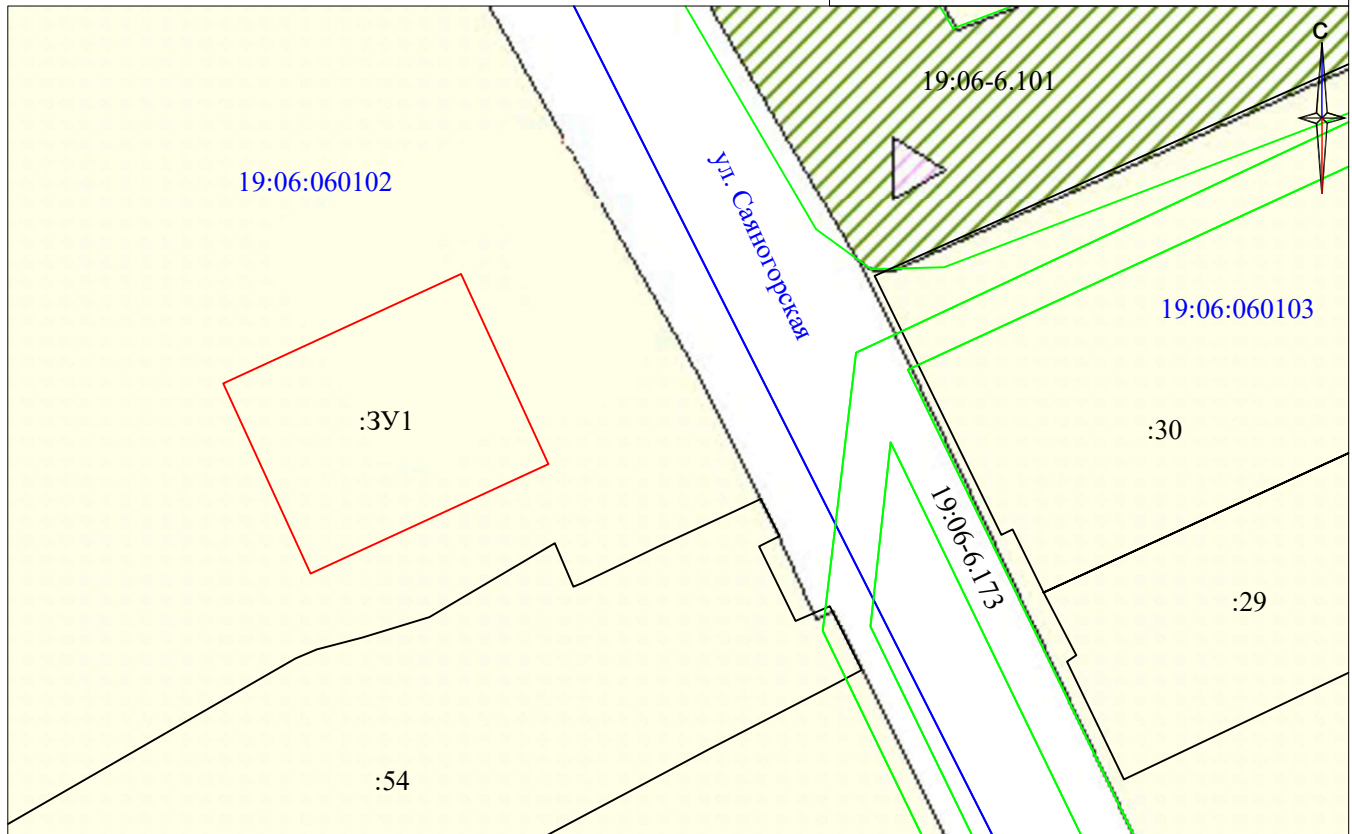
СХЕМА расположения земельного участка или земельных участков на кадастровом плане территории

Условный номер земельного участка		
Площадь земельного участка 500м^2		
Обозначение характерных точек границы	Координаты, м	
	X	Y
1	2	3
1	351149,12	177619,21
2	351159,56	177641,93
3	351141,39	177650,28
4	351130,95	177627,57
1	351149,12	177619,21









Система координат: СК кадастрового округа 166



Масштаб 1:1000



Условные обозначения и знаки:

-  - вновь образованная часть границы
-  - существующая часть границы
-  - характерная точка границы земельного участка и ее номер
-  - обозначение образуемого земельного участка
-  - кадастровый номер земельного участка
-  - граница кадастрового квартала
-  - номер кадастрового квартала
-  - жилая зона (Ж)