




Генеральный план Большемонокского сельсовета Бейского района Республики Хакасия

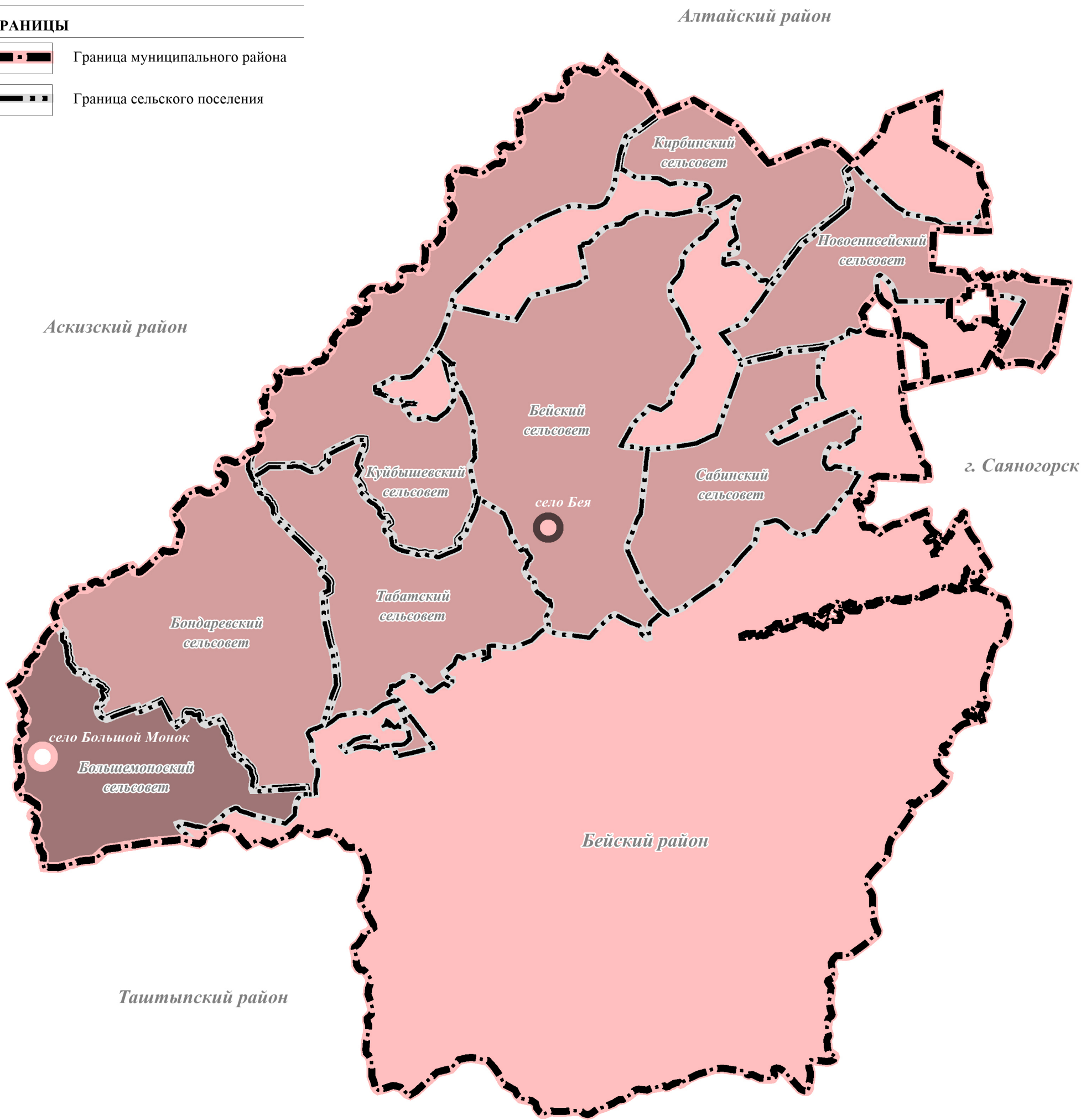
КАРТА ПОЛОЖЕНИЯ БОЛЬШЕМОНОКСКОГО СЕЛЬСОВЕТА В СТРУКТУРЕ БЕЙСКОГО РАЙОНА
РЕСПУБЛИКИ ХАКАСИЯ






УСЛОВНЫЕ ОБОЗНАЧЕНИЯ

ГРАНИЦЫ



-  Граница муниципального района
-  Граница сельского поселения



ТЕРРИТОРИИ

-  Территория Бейского района
-  Территория сельских поселений, входящих в состав Бейского района
-  Территория Большемонокского сельсовета

АДМИНИСТРАТИВНЫЕ ЦЕНТРЫ

-  Административный центр Бейского района
-  Административный центр Большемонокского сельсовета

Начальник ОГП	Волгжанина Т.В.			
Град. проекта	Скоблкова А.А.			
Кад. инженер	Николаев А.А.			
Инж.-проект.	Ильин С.В.			
Инженер ГИС	Малахова О.Д.			

Генеральный план Большемонокского сельсовета Бейского района Республики Хакасия			
Материалы по обоснованию	Стадия	Лист	Листов
	ГП	4	7
Карта положения Большемонокского сельсовета в структуре Бейского района Республики Хакасия		АО "Институт перспективных технологий"	

ГП-4