БОНДАРЕВСКИЙ СЕЛЬСОВЕТ

ГЕНЕРАЛЬНЫЙ ПЛАН

Карта инженерной инфраструктуры. Карта теплоснабжения и канализации

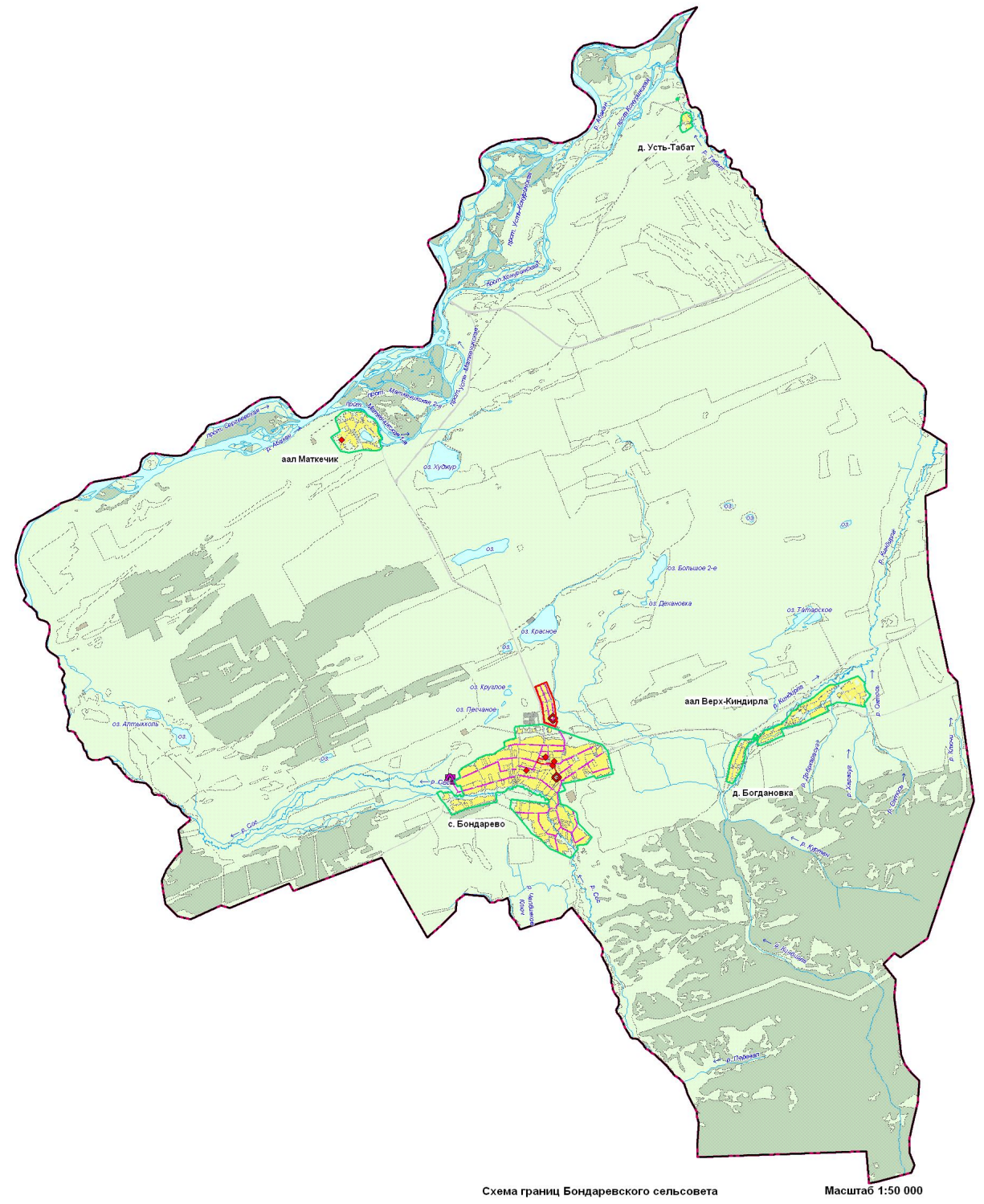

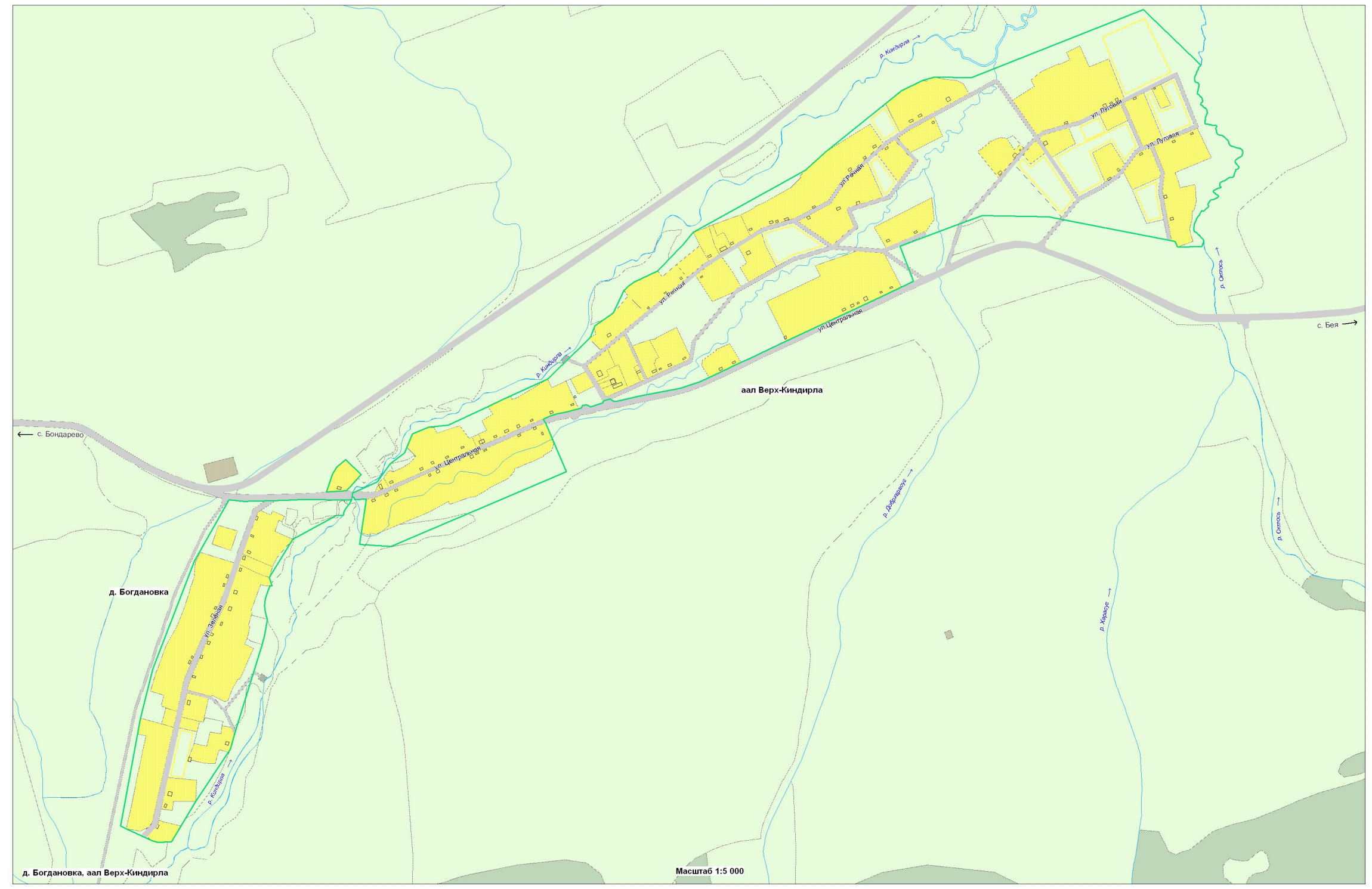

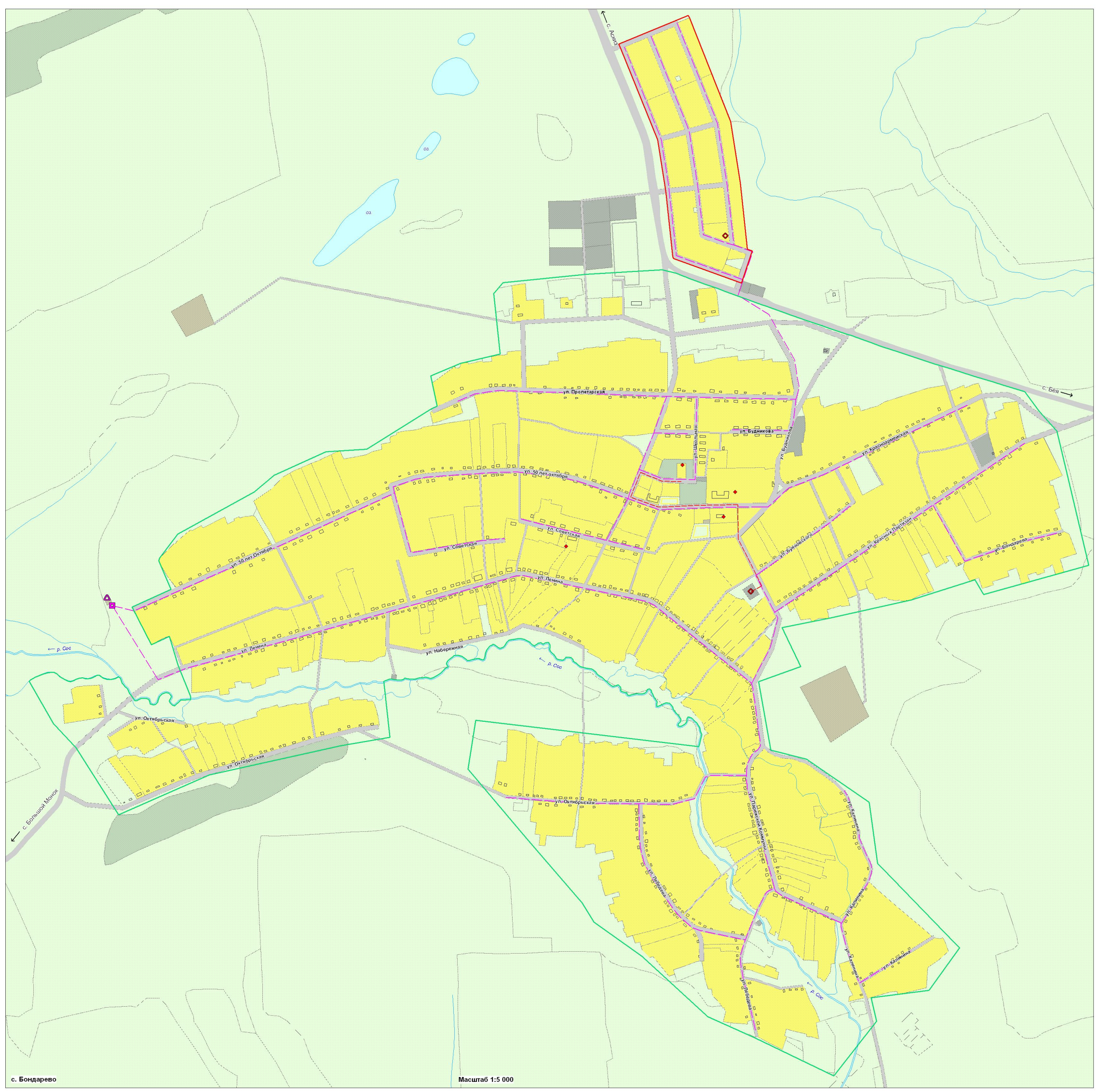

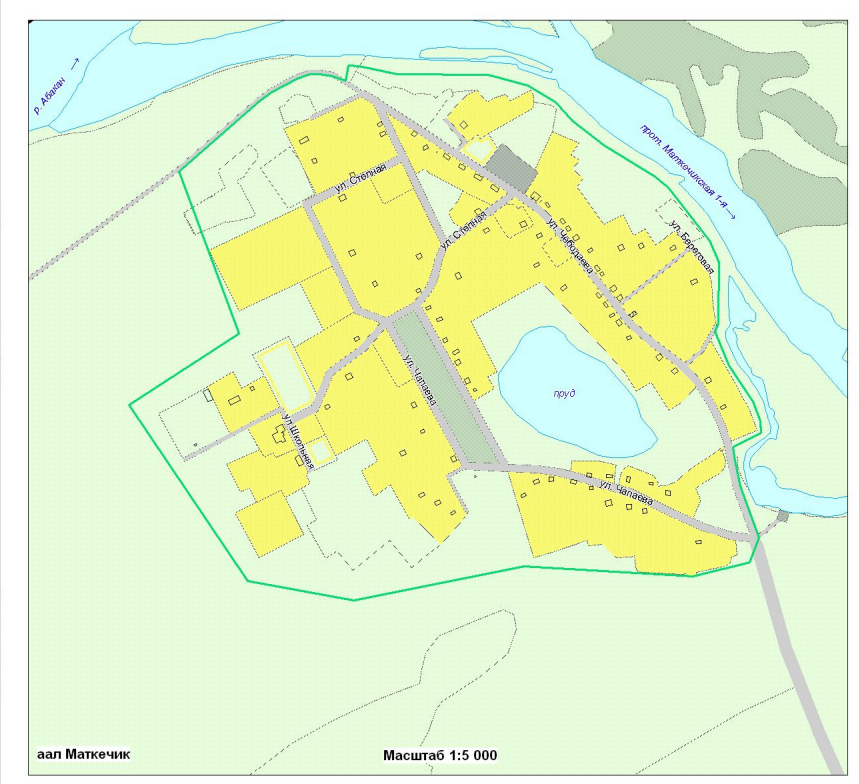

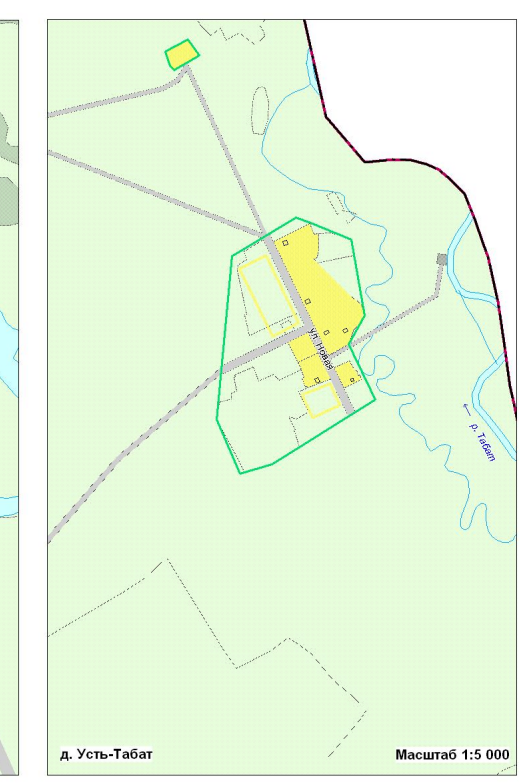

УСЛОВНЫЕ ОБОЗНАЧЕНИЯ

Проект. Существ.

Границы

- Сельсовета
- Населенного пункта

Здания

- Здания

Территории

- Жилых и общественно-деловых зон
- Производственных зон
- Зон рекреационного назначения
- Полосы отвода железной дороги
- Зон специального назначения
- Прочие
- Под водой
- Улично-дорожная сеть

Существующие	Проектируемые	Показатели
		ТЕПЛОСНАБЖЕНИЕ
		Сети теплоснабжения
		Котельные
		КАНАЛИЗАЦИЯ
		Сети канализации
		Локальные очистные сооружения
		Канализационные насосные станции

Изм.	Кол.уч	Лист	№ док	Подпись	Дата				
						2012-111-ГП ПЗЗ			
						Генеральный план, правила землепользования и застройки Бондаревского сельсовета Бейского района Республики Хакасия			
Директор	Малышев Е.Н.				26.10.12	Материалы по обоснованию Генерального плана Бондаревского сельсовета	Стадия	Лист	Листов
Нач. отдела	Савинкова Л.Н				26.10.12		ГП	9	10
Зам.нач.отд.	Цыкальчук А.И.				26.10.12				
Вед. спец.	Дероберти Т.А.				26.10.12	Карта инженерной инфраструктуры. Карта теплоснабжения и канализации М 1: 50 000 М 1: 5 000	ООО НПЦ "Сибземресурсы" г. Омск		
Вед. спец.	Гриченко А. В.				26.10.12				
Спец. 2 кат.	Зайцева О.А.				26.10.12				