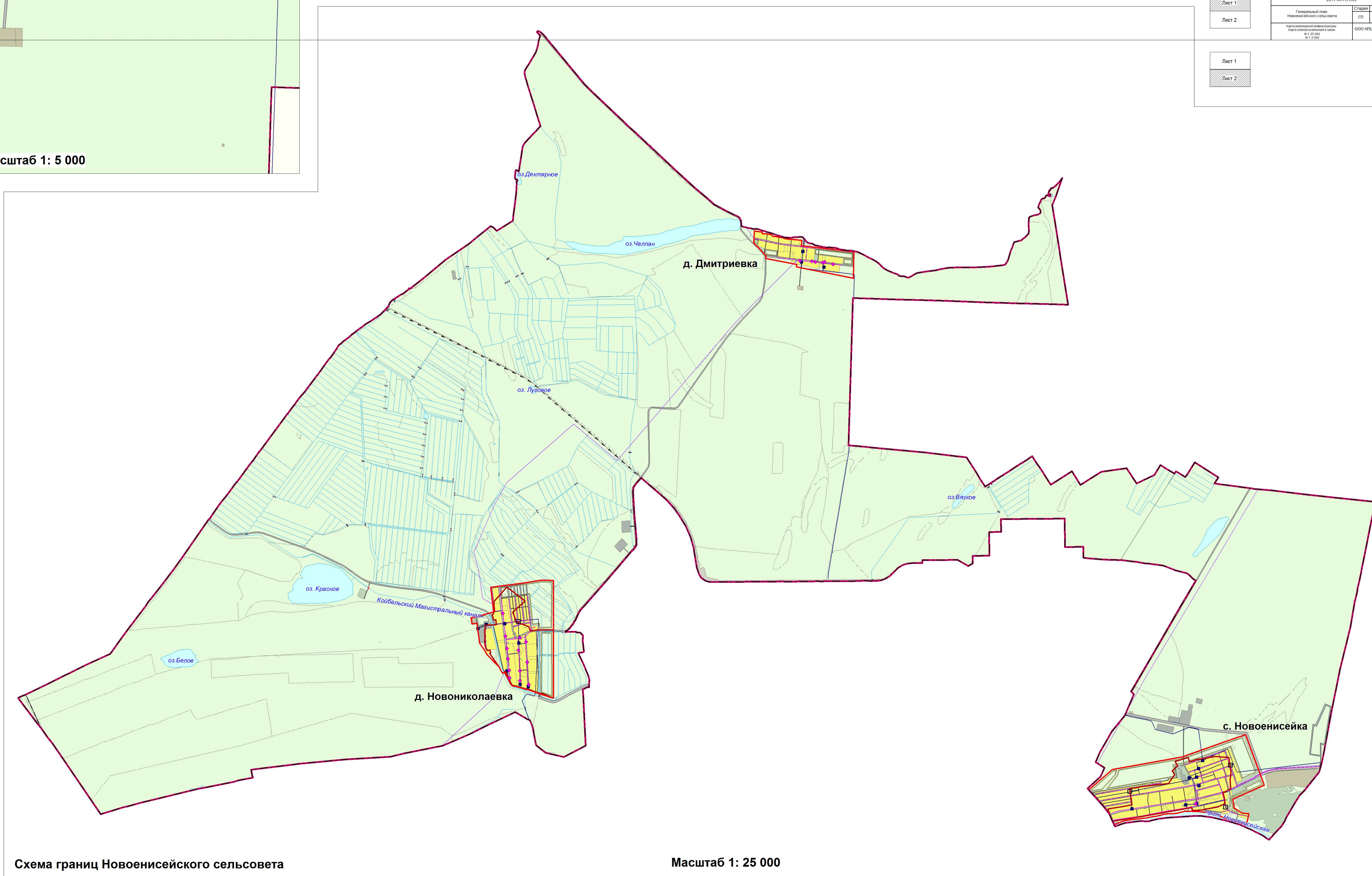
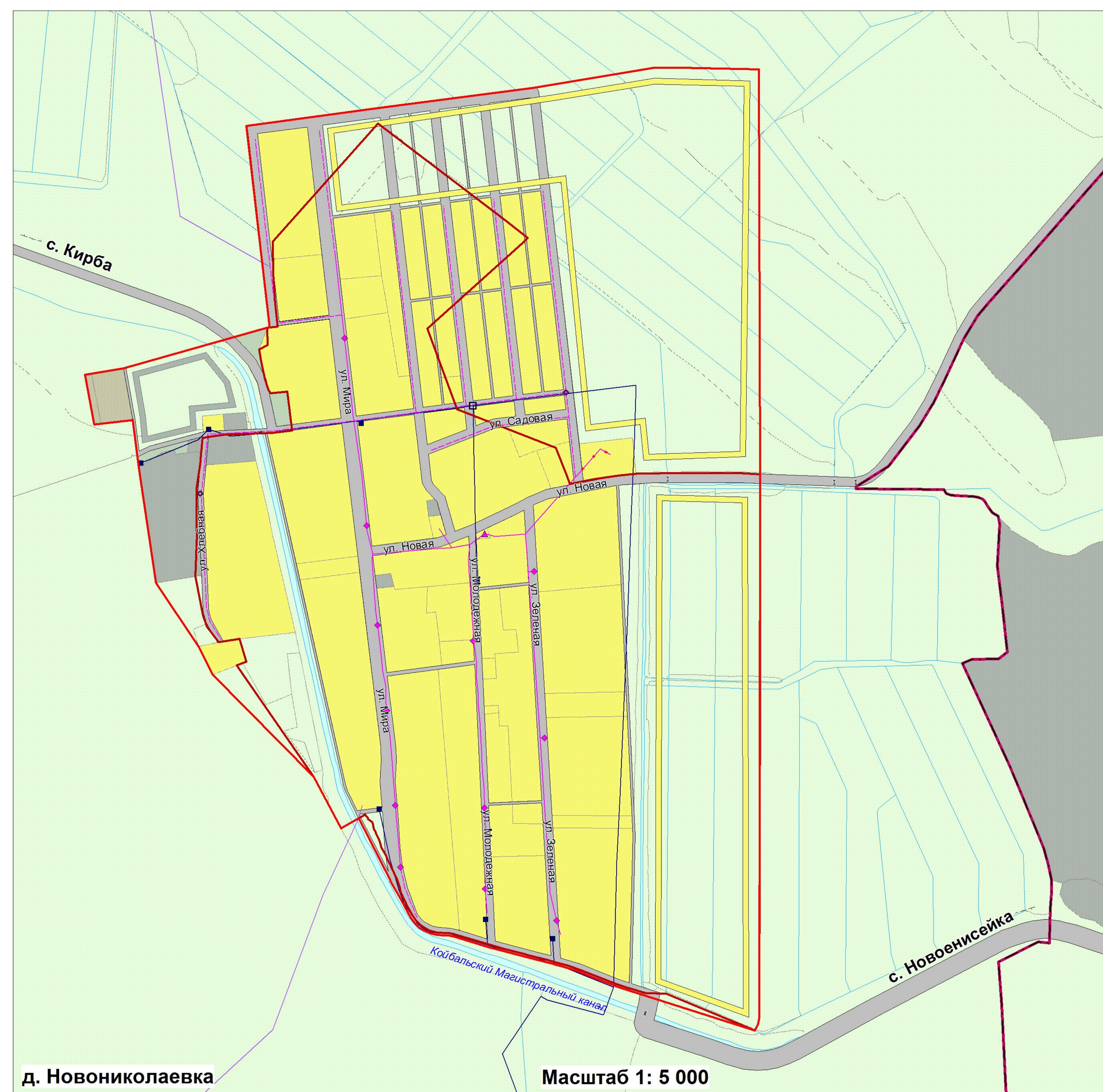
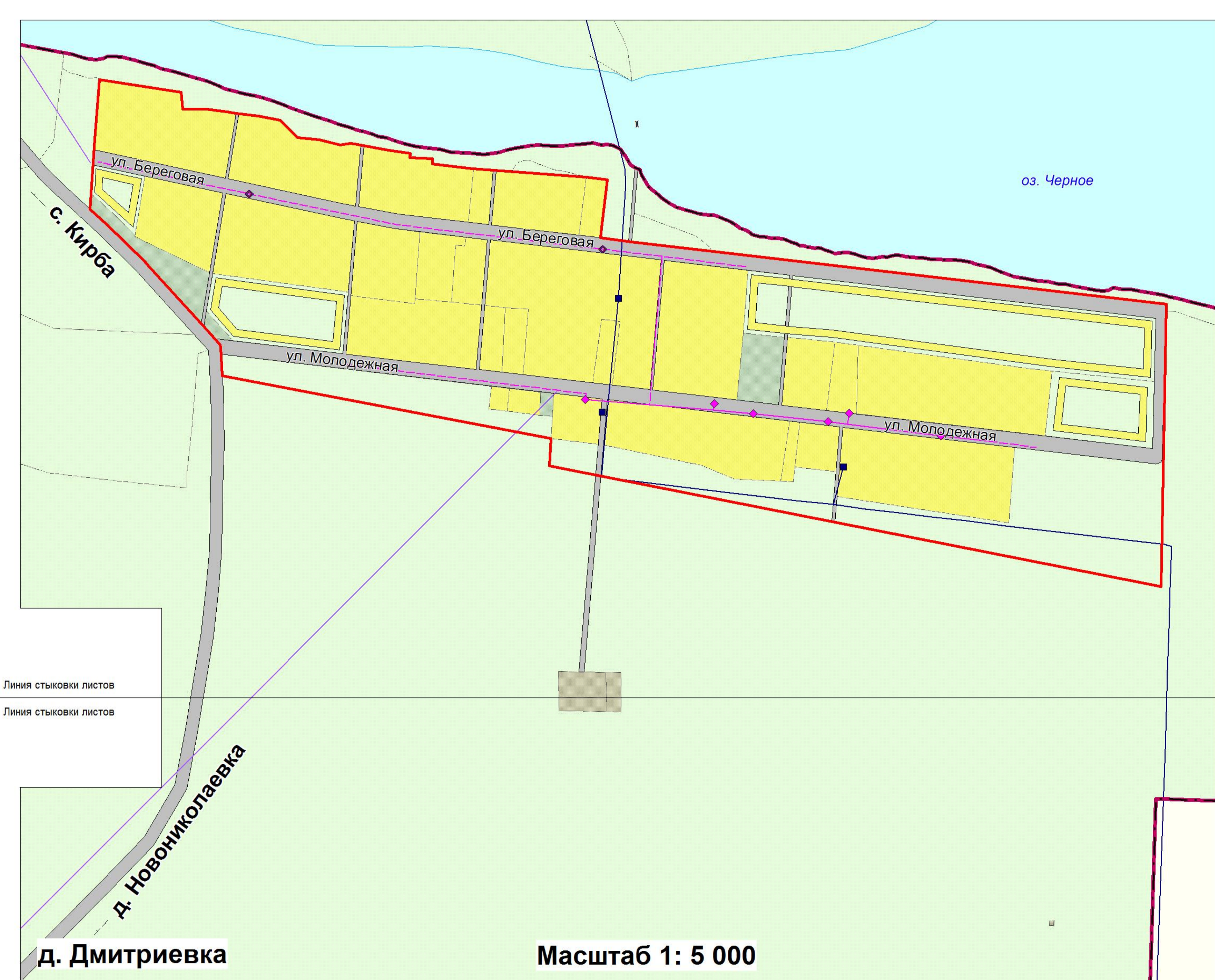
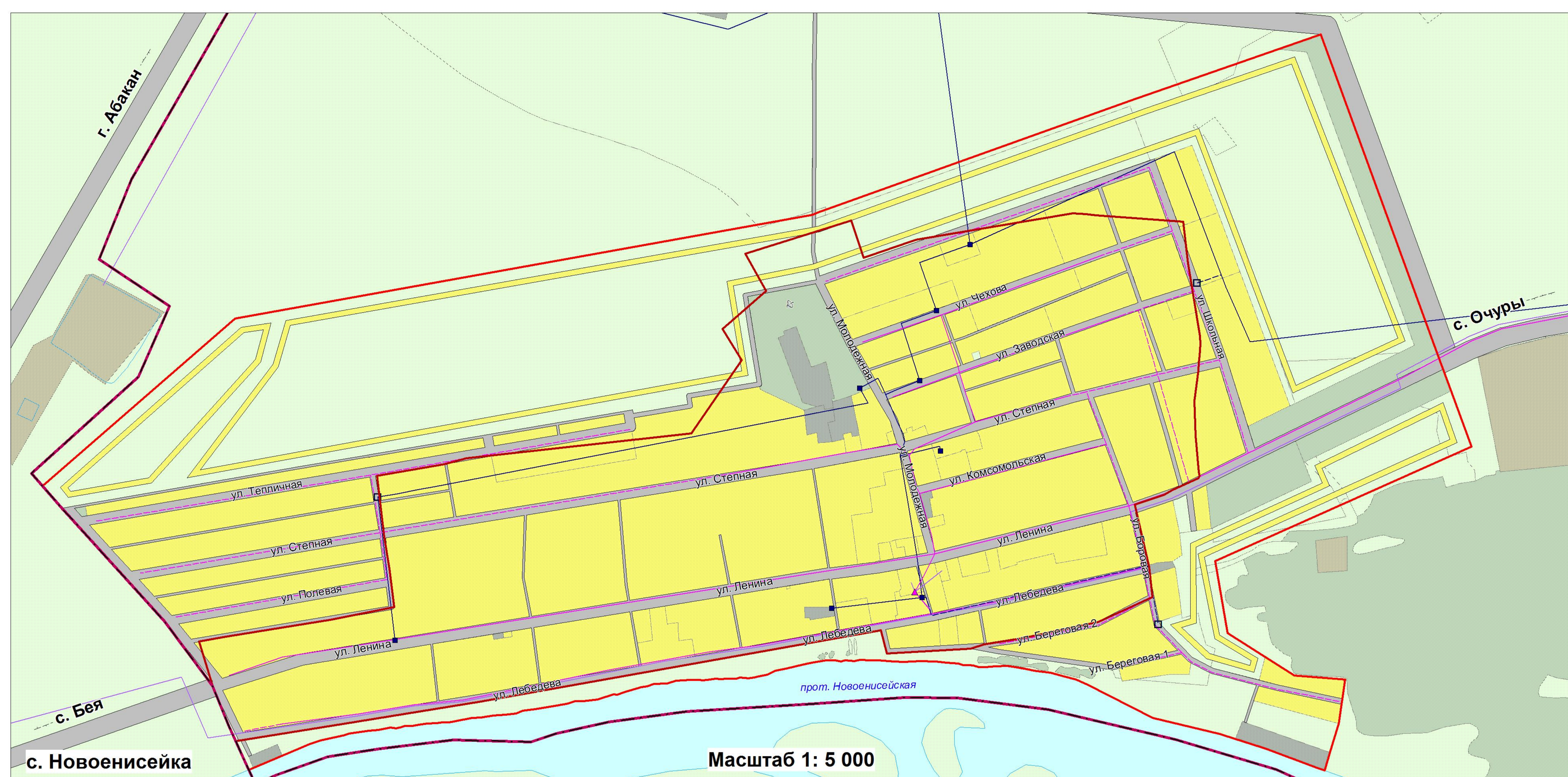
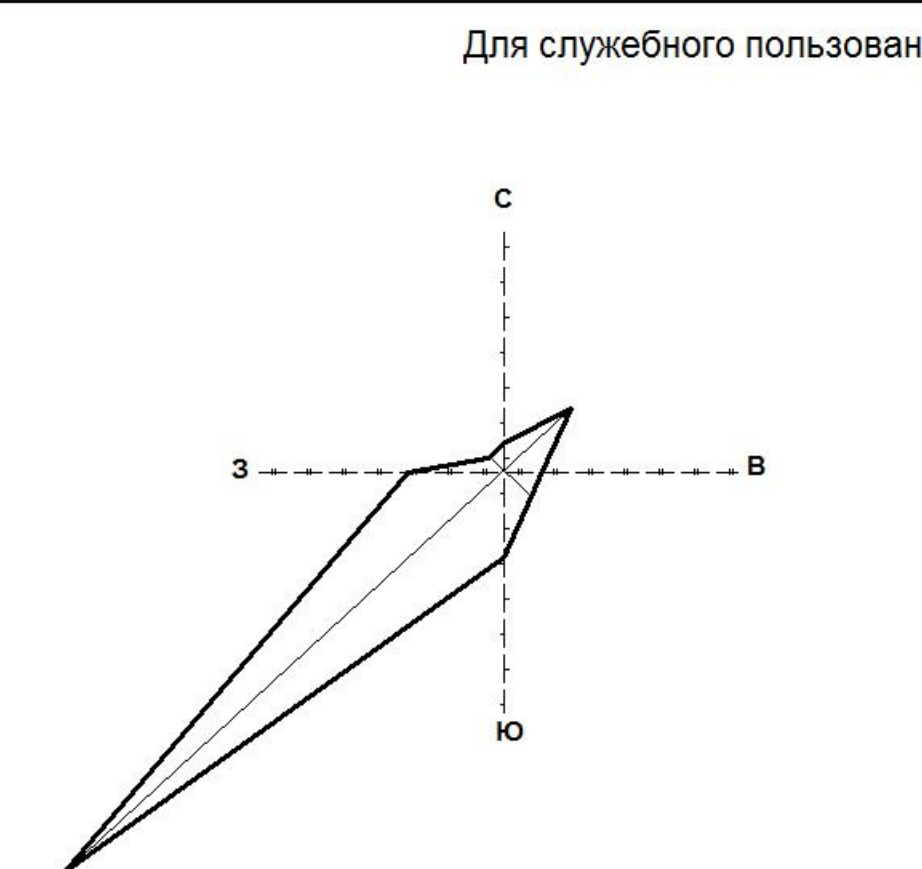


НОВОНИСЕЙСКИЙ СЕЛЬСОВЕТ

ГЕНЕРАЛЬНЫЙ ПЛАН

Карта инженерной инфраструктуры Карта электроснабжения и связи



Лист 1	2015447033	Страна	Россия
Лист 2	Генеральный план территории населенного пункта	Масштаб	1:1
	Инженерная инфраструктура	Листы	10
	Карта электроснабжения и связи	Город	Новонисейский район
		Область	Оренбургская
		Город	Оренбург

Лист 1
Лист 2

УСЛОВНЫЕ ОБОЗНАЧЕНИЯ

Символ	Обозначение
Горизонтальная линия	Границы
Пунктирная линия	Сельсовета
Сплошная линия	Населенного пункта
Желтый фон	Жилые и общественно-деловые зоны
Серый фон	Промышленные зоны
Зеленый фон	Зоны рекреационного назначения
Синий фон	Зоны специального назначения
Белый фон	Прочие
Синий контур	Под водой
Черный контур	Железная дорога (подземные пути)
Серый контур	Улично-дорожная сеть
Крестик	Мосты
Квадратик	Водопроводные каналы

Существующие	Проектируемые	Показатели
■	□	ЭЛЕКТРОСНАБЖЕНИЕ
—	- - -	Сети электроснабжения
■	□	Трансформаторные подстанции
		СВЯЗЬ
—	- - -	ВОЛС
—	- - -	Линии связи
—	- - -	Двухсторонние линии связи
△	△	АТС
○	○	Распределительные шкафы
□	□	Вышкиотовой связи

Лист 1	2015447033	Страна	Россия
Лист 2	Генеральный план и проект инженерной инфраструктуры территории населенного пункта	Масштаб	1:1
	Инженерная инфраструктура	Листы	10
	Карта электроснабжения и связи	Город	Новонисейский район
		Область	Оренбургская
		Город	Оренбург