



РОССИЙСКАЯ ФЕДЕРАЦИЯ
ГОСУДАРСТВЕННАЯ ИНСПЕКЦИЯ
ПО ОХРАНЕ ОБЪЕКТОВ КУЛЬТУРНОГО
НАСЛЕДИЯ РЕСПУБЛИКИ ХАКАССИИ
(ГОСОХРАНИТЕЛЬСТВО)

Главе Бейского района
Республики Хакасия
И.Н. Стрыкову

РОССИЯ ФЕДЕРАЦИЯ
ХАКАС РЕСПУБЛИКАНЫН КУЛЬТУРАЛАРҢЫ
ПУРҖУНЫ ЧОНАРАРЫН ХАЛДАН ИММЕ-
НООЛАРЫН ХАЙРАЛДАЧУН
ХАЗНА ИНСПЕКЦИЯЗЫ
РУКОВОДИТЕЛЬ

ул. Площадь Советов, 20,
с. Бей, 655770
pro-beys@yandex.ru

ул. Пушкина, 28А, стр. 1, г. Абакан, 655019, с/д 703
телефон (3902) 24-80-22
e-mail: oohk@r-19.ru

на № 18 ОКТ 2021 № 430-2988021

Об утверждении границ территории
объектов культурного наследия

Уважаемый Иннокентий Николаевич!

Государственная инспекция по охране объектов культурного наследия Республики Хакасия информирует, что приказом Государственной инспекции № 14 от 11.05.2021 утверждены границы и режимы использования территорий объектов археологического наследия федерального значения «Могилиник Кирбэ 4», «Могилиник Кирбэ 5», «Одиночный курган «Кирбэ 6», «Могилиник Кирбэ 8» из 5 курганов», приказом Государственной инспекции № 24.05.2021 утверждены границы и режимы использования территории выявленных объектов археологического наследия «Стоянка Большой Монок-1», «Курганная могилиник Большой Монок-2», «Стоянка Большой Монок-3», «Курганная могилиник Большой Монок-4», приказом Государственной инспекции № 113 от 05.05.2021 утверждены границы и режимы использования территории выявленного объекта археологического наследия «Усть-Сос 19», приказом Государственной инспекции № 11.05.2021 утверждены границы и режимы использования территории выявленного объекта археологического наследия «Поселение Усть-Сос 23».

Режим использования территорий выявленных объектов археологического наследия установлен статьей 5.1 Федерального закона от 25.06.2002 № 73-ФЗ «Об объектах культурного наследия (памятниках истории и культуры) народов Российской Федерации».

В соответствии с пунктом 5 статьи 5.1 Федерального закона от 25.06.2002 № 73-ФЗ «Об объектах культурного наследия (памятниках истории и культуры) народов Российской Федерации» особый режим использования земельного участка, в границах которого располагается объект археологического наследия, предусматривает возможность проведения археологических полевых работ в

порядке, установленном Федеральным законом, земельный участок, строительство, монтаж, хозяйственных работ, указанных в статье 30 Федерального закона работ по использованию лесов и иных работ при условии обеспечения сохранности объекта археологического наследия, включенного в единый государственный реестр объектов культурного наследия (памятников истории и культуры) народов Российской Федерации, либо выявленного объекта археологического наследия, в также обеспечения доступа граждан к указанным объектам.

Также сообщено, что за нарушение требований законодательства об охране объектов культурного наследия (памятников истории и культуры) народов Российской Федерации предусмотрена как административная, так и уголовная ответственность.

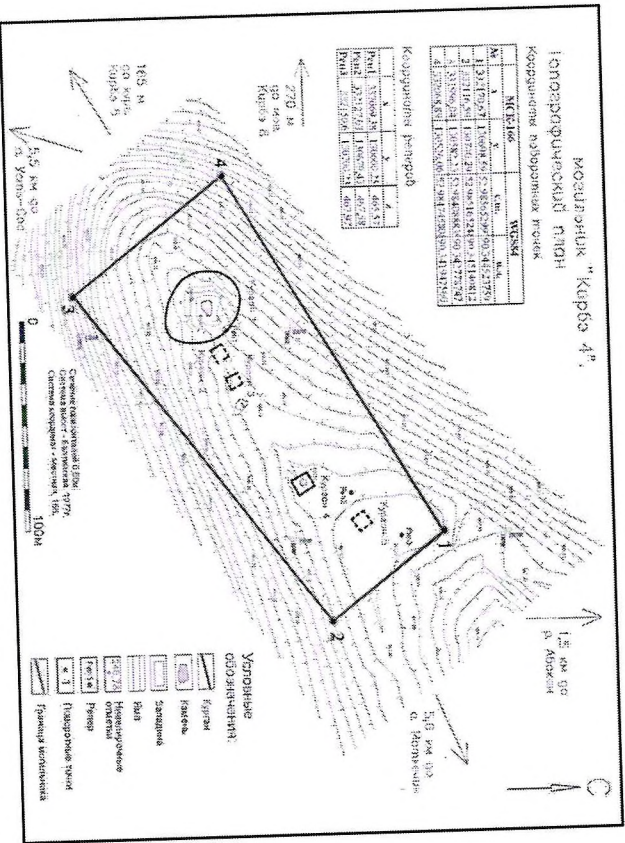
Дополнительную информацию можно получить в рабочие дни по телефону или, направив запрос на электронную почту: oohk@r-19.ru. Контактные лица: Ивандяев Евгений Алексеевич, телефон: (3902) 248-950; Новоселов Даниил Андреевич, телефон: (3902) 248-950. Раздел Государственной инспекции на Официальном портале исполнительных органов государственной власти Республики Хакасия: <https://r-19.ru/authorities/protection-of-cultural-heritage>.

Д. Левченко

Приложение 1
к письму от «__» _____ 2021 г. № _____

ГРАНИЦЫ
территории объекта археологического наследия федерального значения
«Мотгильник Кирбэ 4» из 6 курганов»

1. Графическое изображение границ территории объекта археологического наследия федерального значения «Мотгильник Кирбэ 4» из 6 курганов»



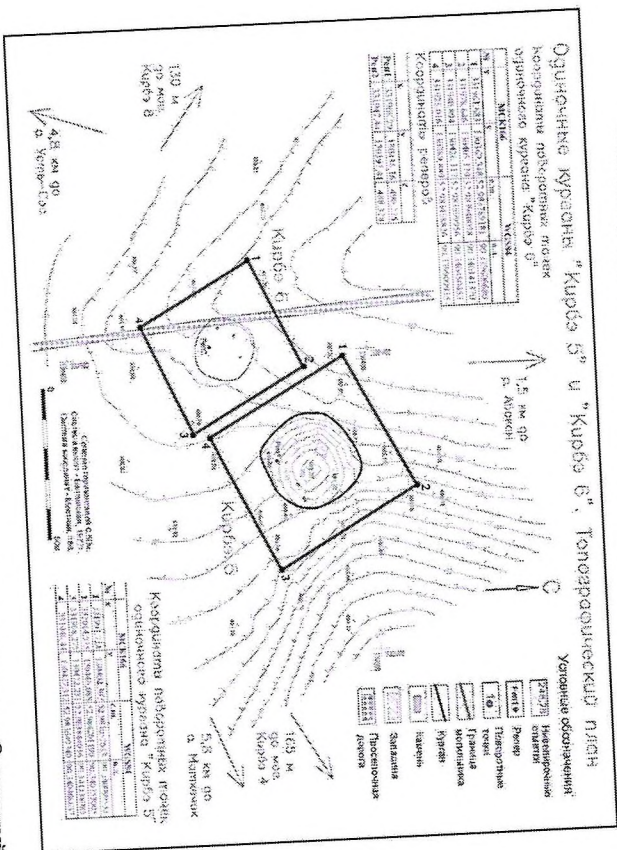
Объект археологического наследия федерального значения «Мотгильник Кирбэ 4» из 6 курганов» расположен в Бейском районе, в 1,5 км на юг от р. Абакан, в 5,6 км на юго-запад от а. Маткеник, в 5,5 км на север-северо-восток от а. Усть-Сос.
Площадь территории памятника 4049 кв. м.

2. Координаты характерных (поворотных) точек границ территории объекта археологического наследия федерального значения «Мотгильник Кирбэ 4» из 6 курганов»

| № | Координаты в МСК-166 | | Координаты в WGS-84 (округлены до 1/100 секунд) | |
|---|----------------------|-----------|---|-------------------|
| | Х | У | Северной широты | Восточной долготы |
| 1 | 332170,67 | 130698,59 | 52°59'8,4" | 90°20'40,3" |
| 2 | 332116,59 | 130740,29 | 52°59'6,6" | 90°20'42,5" |
| 3 | 331996,04 | 130582,23 | 52°59'2,7" | 90°20'34" |
| 4 | 332068,89 | 130526,06 | 52°59'5,1" | 90°20'31" |

ГРАНИЦЫ
территории объекта археологического наследия федерального значения
«Диночный курган «Кирбэ 5»

1. Графическое изображение границ территории объекта археологического наследия федерального значения «Диночный курган «Кирбэ 5»



Объект археологического наследия федерального значения «Диночный курган «Кирбэ 5» расположен в Бейском районе, в 1,5 км на юг от р. Абакан, в 5,8 км на юго-запад от а. Маткечик, в 4,8 км на север-северо-восток от а. Усть-Сос. Площадь территории памятника 2602 кв. м.

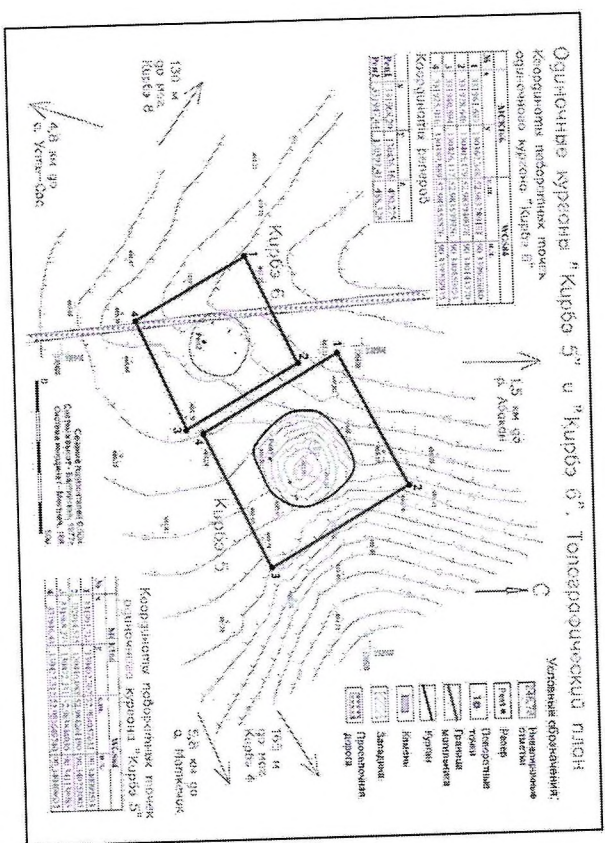
2. Координаты характерных (поворотных) точек границ территории объекта археологического наследия федерального значения «Диночный курган «Кирбэ 5»

| № | X | Y | Координаты в WGS-84 (округлены до 1/100 секунды) | |
|---|-----------|-----------|--|-------------------|
| | | | Северной широты | Восточной долготы |
| 1 | 331991,71 | 130402,31 | 52°59'2,6" | 90°20'24,4" |
| 2 | 332014,58 | 130446,09 | 52°59'3,3" | 90°20'26,7" |
| 3 | 331968,28 | 130472,23 | 52°59'1,8" | 90°20'28,1" |
| 4 | 331946,44 | 130427,31 | 52°59'1,1" | 90°20'25,7" |

Приложение 3
к письму от «__» _____ 2021 г. № _____

ГРАНИЦЫ
территории объекта археологического наследия федерального значения
«Одиночный курган «Кирбэ 6»»

1. Графическое изображение границ территории объекта археологического наследия федерального значения «Одиночный курган «Кирбэ 6»»



Объект археологического наследия федерального значения «Одиночный курган «Кирбэ 6»» расположен в Бейском районе, в 1,5 км на юг от р. Абакан, в 5,8 км на юго-запад от а. Маткевич, в 4,8 км на север-северо-восток от а. Усть-Сос. Площадь территории памятника 1681 кв. м.

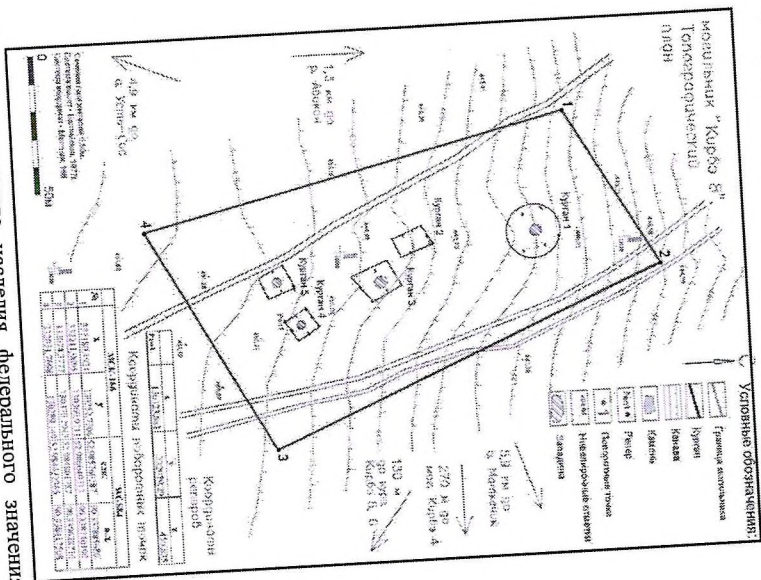
2. Координаты характерных (поворотных) точек границ территории объекта археологического наследия федерального значения «Одиночный курган «Кирбэ 6»»

| № | Координаты в МСК-166 | | Координаты в WGS-84 (округлены до 1/100 секунд) | |
|---|----------------------|-----------|---|-------------------|
| | X | Y | Северной широты | Восточной долготы |
| 1 | 331961,68 | 130369,35 | 52°59'1,6" | 90°20'22,6" |
| 2 | 331978,64 | 130405,18 | 52°59'2,2" | 90°20'24,5" |
| 3 | 331940,89 | 130426,11 | 52°59'1" | 90°20'25,6" |
| 4 | 331925,01 | 130389,89 | 52°59'0,5" | 90°20'23,7" |

Приложение 4
к письму от «__» _____ 2021 г. № _____

ГРАНИЦЫ
территории объекта археологического наследия федерального значения
«Могильник Кирбэ 8» из 5 курганов»

1. Графическое изображение границ территории объекта археологического наследия федерального значения «Могильник Кирбэ 8» из 5 курганов»

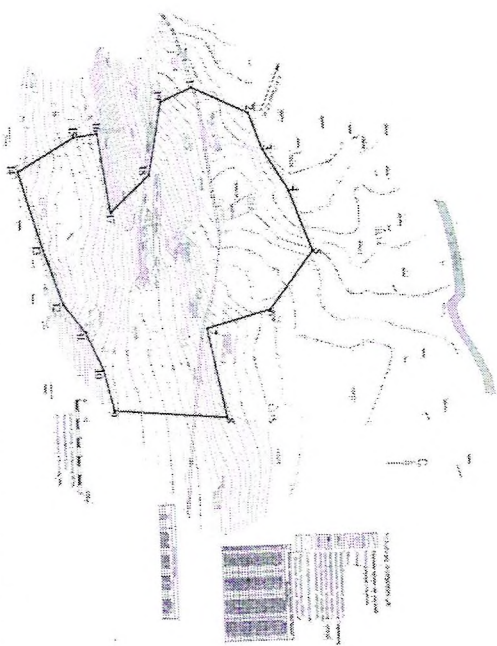


Объект археологического наследия федерального значения «Могильник Кирбэ 8» из 5 курганов» расположен в Бейском районе, в 5,9 км на юго-запад от а. Маткенник, в 4,9 км на север-северо-восток от а. Усть-Сос.
Площадь территории памятника 11697 кв. м.

2. Координаты характерных (поворотных) точек границ территории объекта археологического наследия федерального значения «Могильник Кирбэ 8» из 5 курганов»

| № | Координаты в МСК-166 | | Координаты в WGS-84 (округлены до 1/100 секунды) | |
|---|----------------------|-----------|--|-------------------|
| | X | Y | Северной широты | Восточной долготы |
| 1 | 332180,49 | 130252,73 | 52°59'8,7" | 90°20'16,4" |
| 2 | 332211,97 | 130309,97 | 52°59'9,7" | 90°20'19,5" |
| 3 | 332074,38 | 130370,29 | 52°59'5,3" | 90°20'22,7" |
| 4 | 332031,77 | 130289,15 | 52°59'3,9" | 90°20'18,3" |

- ГРАНИЦЫ
территории выявленного объекта археологического наследия
«Стоянка Большой Монок-1»
1. Графическое изображение границ территории выявленного объекта
археологического наследия «Стоянка Большой Монок-1»



Выявленный объект археологического наследия «Стоянка Большой Монок-1» расположен в Бейском районе, в 1,8 км к востоку-юго-востоку от с. Большой Монок.

Площадь территории памятника 63731,77 кв. м.

2. Координаты характерных (поворотных) точек Границ территории
выявленного объекта археологического наследия
«Стоянка Большой Монок-1»

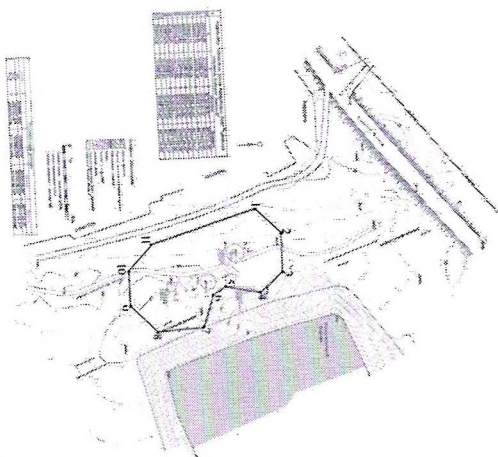
| № | Координаты в МСК-166 | | Координаты в WGS-84 (округлены до 1/100 секунды) | |
|----|----------------------|-----------|--|-------------------|
| | X | Y | Северной широты | Восточной долготы |
| 1 | 317471.52 | 128616.42 | 52°51'13.14" | 90°18'45.30" |
| 2 | 317530.32 | 128645.74 | 52°51'15.04" | 90°18'46.88" |
| 3 | 317544.66 | 128684.01 | 52°51'15.50" | 90°18'48.93" |
| 4 | 317571.16 | 128729.24 | 52°51'16.35" | 90°18'51.35" |
| 5 | 317594.57 | 128792.48 | 52°51'17.10" | 90°18'54.74" |
| 6 | 317547.44 | 128853.23 | 52°51'15.56" | 90°18'57.97" |
| 7 | 317479.29 | 128871.51 | 52°51'13.36" | 90°18'58.93" |
| 8 | 317498.16 | 128966.98 | 52°51'13.95" | 90°19'04.04" |
| 9 | 317377.24 | 128955.24 | 52°51'10.04" | 90°19'03.39" |
| 10 | 317366.54 | 128910.88 | 52°51'09.70" | 90°19'01.01" |
| 11 | 317349.93 | 128872.71 | 52°51'09.17" | 90°18'58.97" |
| 12 | 317325.64 | 128841.52 | 52°51'08.39" | 90°18'57.30" |
| 13 | 317306.85 | 128784.03 | 52°51'07.79" | 90°18'54.22" |
| 14 | 317281.71 | 128699.86 | 52°51'06.99" | 90°18'49.72" |
| 15 | 317343.03 | 128666.09 | 52°51'08.98" | 90°18'47.93" |
| 16 | 317368.26 | 128662.21 | 52°51'09.79" | 90°18'47.72" |
| 17 | 317380.01 | 128747.03 | 52°51'10.16" | 90°18'52.26" |
| 18 | 317421.97 | 128707.31 | 52°51'11.53" | 90°18'50.15" |
| 19 | 317437.79 | 128631.03 | 52°51'12.05" | 90°18'46.07" |

Приложение 6

к письму от «_» _____ 2021 г. № _____

ГРАНИЦЫ

- территории выявленного объекта археологического наследия
«Курганный могильник Большой Монок-2»
1. Графическое изображение границ территории выявленного объекта археологического наследия «Курганный могильник Большой Монок-2»



Выявленный объект археологического наследия «Курганный могильник Большой Монок-2» расположен в Бейском районе, на северо-восточной окраине с. Большой Монок.. В 86 метрах к северу-северо-западу от памятника проходит автомобильная дорога 95-ОП-МЗ-95Н-304 «Бондарево - Большой Монок».

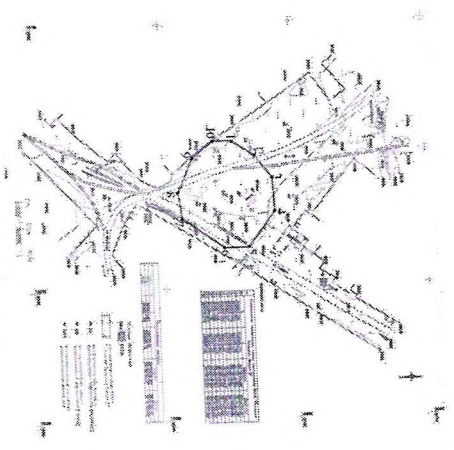
Площадь территории памятника 5507,44 кв. м.

2. Координаты характерных (поворотных) точек границ территории выявленного объекта археологического наследия

«Курганный могильник Большой Монок-2»

| № | Координаты в МСК-166 | | Координаты в WGS-84 (округлены до 1/100 секунды) | |
|----|----------------------|-----------|--|-------------------|
| | X | Y | Северной широты | Восточной долготы |
| 1 | 320043.89 | 127035.38 | 52°52'36.57" | 90°17'21.36" |
| 2 | 320060.81 | 127052.74 | 52°52'37.12" | 90°17'22.29" |
| 3 | 320060.75 | 127079.28 | 52°52'37.11" | 90°17'23.71" |
| 4 | 320045.15 | 127092.72 | 52°52'36.60" | 90°17'24.43" |
| 5 | 320021.93 | 127087.48 | 52°52'35.85" | 90°17'24.14" |
| 6 | 320012.82 | 127092.92 | 52°52'35.56" | 90°17'24.43" |
| 7 | 320005.48 | 127114.59 | 52°52'35.32" | 90°17'25.59" |
| 8 | 319973.01 | 127115.94 | 52°52'34.27" | 90°17'25.65" |
| 9 | 319955.18 | 127098.11 | 52°52'33.69" | 90°17'24.70" |
| 10 | 319955.14 | 127073.97 | 52°52'33.69" | 90°17'23.41" |
| 11 | 319972.18 | 127056.87 | 52°52'34.25" | 90°17'22.50" |

ГРАНИЦЫ
территории выявленного объекта археологического наследия
«Стоянка Большой Монок-3»
1. Графическое изображение границ территории выявленного объекта
археологического наследия «Стоянка Большой Монок-3»



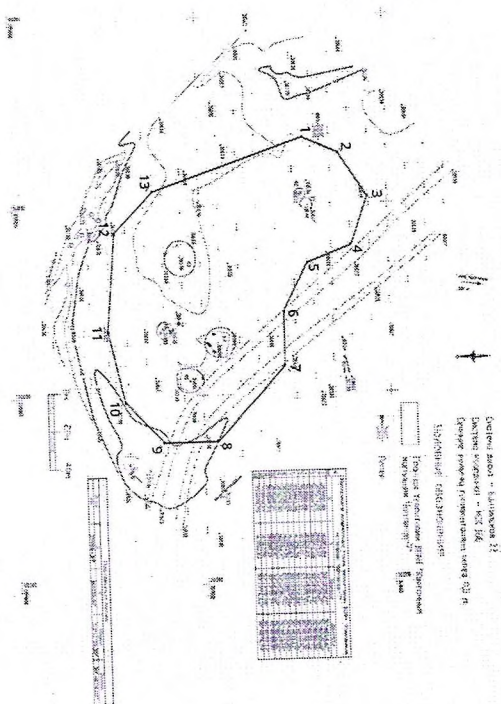
Выявленный объект археологического наследия «Стоянка Большой Монок-3» расположен в Бейском районе, на широкой степной площадке правого берега р. Абакан.
Площадь территории памятника 4403,94 кв.м.

2. Координаты характерных (поворотных) точек границ территории
выявленного объекта археологического наследия
«Стоянка Большой Монок-3»

| № | Координаты в МСК-166 | | Координаты в WGS-84 (округлены до 1/100 секунды) | |
|----|----------------------|------------|--|-------------------|
| | X | Y | Северной широты | Восточной долготы |
| 1 | 319353,19 | 126589,27 | 52°52'14,28" | 90°16'57,36" |
| 2 | 319370,953 | 126600,798 | 52°52'14,86" | 90°16'57,98" |
| 3 | 319383,779 | 126618,206 | 52°52'15,27" | 90°16'58,92" |
| 4 | 319385,412 | 126643,169 | 52°52'15,32" | 90°17'00,25" |
| 5 | 319364,59 | 126670,1 | 52°52'14,64" | 90°17'01,69" |
| 6 | 319346,131 | 126670,064 | 52°52'13,03" | 90°17'00,48" |
| 7 | 319314,68 | 126647,68 | 52°52'12,94" | 90°16'59,40" |
| 8 | 319311,782 | 126627,531 | 52°52'13,33" | 90°16'57,97" |
| 9 | 319323,85 | 126600,75 | 52°52'13,33" | 90°16'57,97" |
| 10 | 319339,872 | 126589,131 | 52°52'13,85" | 90°16'57,35" |

Приложение 8
к письму от «_» _____ 2021 г. № _____

ГРАНИЦЫ
территории выявленного объекта археологического наследия
«Курганный могильник Чаптыков-7»
1. Графическое изображение границ территории выявленного объекта
археологического наследия «Курганный могильник Чаптыков-7»



| № | Координаты в МСК-166 | | Координаты в WGS-84 (округлены до 1/100 секунды) | |
|----|----------------------|-----------|--|-------------------|
| | X | Y | Северной широты | Восточной долготы |
| 1 | 359955,9 | 161064,84 | 53°13'59,26" | 90°48'04,62" |
| 2 | 359974,28 | 161073,12 | 53°13'59,85" | 90°48'05,08" |
| 3 | 359989,47 | 161096,68 | 53°14'00,33" | 90°48'06,36" |
| 4 | 359980,46 | 161122,09 | 53°14'00,03" | 90°48'07,72" |
| 5 | 359957,15 | 161131,16 | 53°13'59,27" | 90°48'08,20" |
| 6 | 359943,96 | 161156,56 | 53°13'58,84" | 90°48'09,56" |
| 7 | 359943,92 | 161185,64 | 53°13'58,83" | 90°48'11,13" |
| 8 | 359908,01 | 161224,51 | 53°13'57,65" | 90°48'13,20" |
| 9 | 359878,92 | 161224,47 | 53°13'56,71" | 90°48'13,18" |
| 10 | 359858,31 | 161202,87 | 53°13'56,05" | 90°48'12,00" |
| 11 | 359849,73 | 161165,13 | 53°13'55,79" | 90°48'09,97" |
| 12 | 359854,19 | 161112,56 | 53°13'55,95" | 90°48'07,13" |
| 13 | 359874,78 | 161092,03 | 53°13'56,62" | 90°48'06,04" |

2. Координаты характерных (поворотных) точек границ территории
выявленного объекта археологического наследия
«Курганный могильник Чаптыков-7»

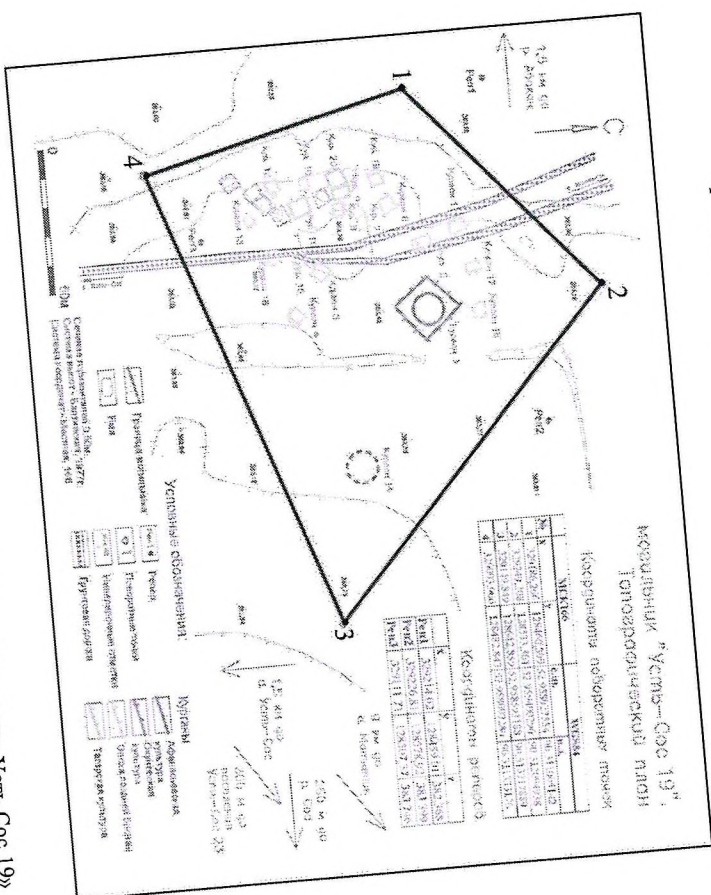
Выявленный объект археологического наследия «Курганный могильник Чаптыков-7» расположен в Бейском районе, в 110 метрах к югу от южной окраины села Чаптыков.

Площадь территории памятника 14073,03 кв. м.

Приложение 9
к письму от «__» _____ 2021 г. № _____

ГРАНИЦЫ
территории выявленного объекта археологического наследия «Могильник Усть-Сос 19»

1. Графическое изображение границ территории выявленного объекта археологического наследия «Могильник Усть-Сос 19»

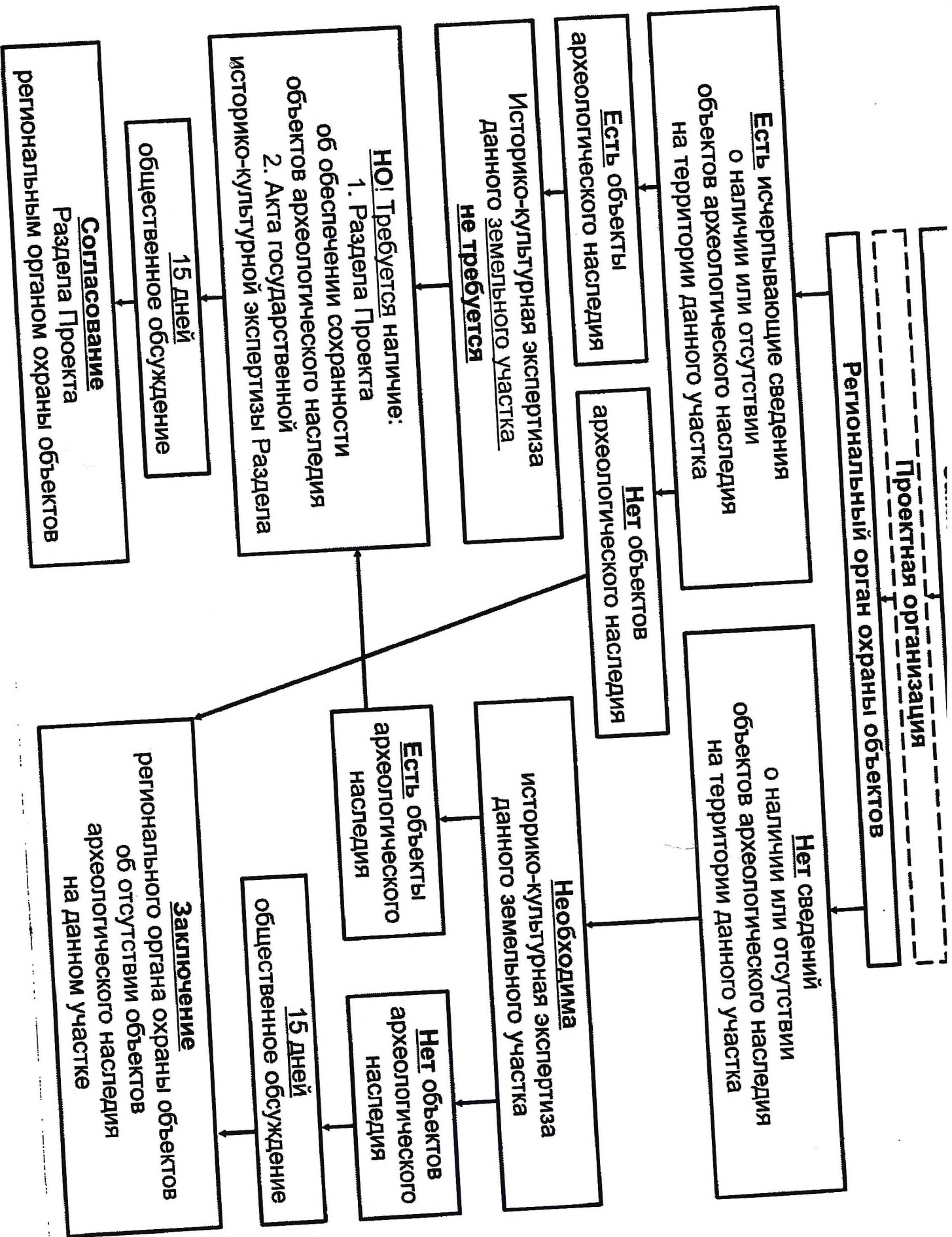


Выявленный объект археологического наследия «Могильник Усть-Сос 19» расположен в Бейском районе, на левом берегу р. Сос, в 1,3 км от ее впадения в р. Абакан, в 9 км на юго-запад от а. Маткечик, в 1,5 км на север от а. Усть-Сос, в 1,5 км на восток от р. Абакан.

Площадь территории памятника 15082 кв. м.

2. Координаты характерных (поворотных) точек границ территории выявленного объекта археологического наследия «Могильник Усть-Сос 19»

| № | Координаты в МСК-166 | | Координаты в WGS-84 (округлены до 1/100 секунды) | |
|---|----------------------|-----------|--|-------------------|
| | X | Y | Северной широты | Восточной долготы |
| 1 | 329186,26 | 128460,39 | 52°57'32,14" | 90°18'39,62" |
| 2 | 329249,20 | 128533,36 | 52°57'34,17" | 90°18'43,54" |
| 3 | 329149,85 | 128642,85 | 52°57'30,94" | 90°18'49,38" |
| 4 | 329093,96 | 128482,84 | 52°57'29,15" | 90°18'40,8" |



Проектная организация

Региональный орган охраны объектов

Есть исчерпывающие сведения о наличии или отсутствии объектов археологического наследия на территории данного участка

Нет сведений о наличии или отсутствии объектов археологического наследия на территории данного участка

Есть объекты археологического наследия

Нет объектов археологического наследия

Историко-культурная экспертиза данного земельного участка не требуется

Необходима историко-культурная экспертиза данного земельного участка

Есть объекты археологического наследия

Нет объектов археологического наследия

НО! Требуется наличие:
1. Раздела Проекта об обеспечении сохранности объектов археологического наследия
2. Акта государственной историко-культурной экспертизы Раздела

15 дней общественное обсуждение

15 дней общественное обсуждение

Согласование Раздела Проекта региональным органом охраны объектов

Заключение регионального органа охраны объектов об отсутствии объектов археологического наследия на данном участке

